



## REPORTE UIES 17/04/2020

### MONITOREO DE INTELIGENCIA EPIDEMIOLÓGICA (Corte a las 09:00 hrs)

#### **JURISDICCIÓN SANITARIA I:**

- SIN MOVIMIENTO:

#### **JURISDICCIÓN SANITARIA II:**

- SIN MOVIMIENTO.

#### **JURISDICCIÓN SANITARIA III:**

- SIN MOVIMIENTO:



<http://morelos.gob.mx>



Gobierno Estado de Morelos



@GobiernoMorelos



## REPORTE UIES 17/04/2020

### MONITOREO DE MEDIOS (Corte a las 09:00 hrs)

#### **SOL DE CUERNAVACA.**

- **México registra 486 muertos por Covid-19**

México tiene hasta el momento, 486 muertos por Covid-19 informó el director general de Epidemiología, José Luis Alomía.

Asimismo, informó que van 6 mil 297 casos confirmados y 12 mil 340 sospechosos.

En relación a los pacientes confirmados, son los adultos mayores de 60 años quienes requieren hospitalización en la mayoría de los casos.

Por otro lado, las autoridades de salud indicaron que las personas con comorbilidades como diabetes, hipertensión, obesidad, tabaquismo, entre otras, siguen siendo los principales factores identificados en las víctimas.

Sobre los pacientes que se han recuperado ya son 2 mil 451 desde la confirmación del primer contagio en febrero.

Cabe recordar, que el país se encuentra a pocos días de entrar a la Fase 3 de la pandemia.

Total de contagios en México

El Subsecretario de Salud, Hugo López-Gatell, aseguró que de acuerdo con el modelo de vigilancia Centinela se tiene un estimado de que en México se han presentado un total de 55 mil 951 contagios desde el arranque de este año.

Al explicar los mecanismos que permiten concluir esta estimación, el funcionario presentó una gráfica en donde mostró que hasta hace dos semanas se habían realizado 21 mil 253 pruebas en las unidades de monitoreo de enfermedades respiratorias de todo el país, de las cuales sólo 10.5% estas fueron positivas.

Monitoreo a nivel municipal

En relación al informe técnico, el director de Epidemiología, señaló que ahora se realizará un monitoreo de la epidemia a nivel municipal que permita determinar la forma en que se estarían reanudando actividades a partir del 16 de mayo.





Hasta ahora sólo 19.6% de los 2 mil 479 municipios del país se han presentado casos confirmados a de Covid-19.

- **Consideran regreso a la normalidad el 17 de mayo en Morelos**

El 17 de Mayo podría Morelos comenzar a regresar a la normalidad en sus actividades si se siguen las recomendaciones de sana distancia, de lo contrario las fechas se recorrerán; esta normalidad comenzaría por aquellos municipios con menor número de casos, de seguir con este plan sería Cuernavaca quien sería de los últimos municipios pues encabeza la lista con 23 casos.

El Comité de Seguridad en Salud confirmaron que dentro de las proyecciones del gobierno federal y bajo la condicionante de que los morelenses sigan respetando el distanciamiento social, el estado podría regresar a la normalidad a partir del 17 de mayo, de una manera escalonada comenzado con los municipios con el menor número de casos confirmados.

"Podremos estar regresando paulatinamente a algunas de las actividades a partir del 17 de mayo, de no ser así nos tendremos que ir a fechas posteriores quizá el 30 de mayo o más allá todavía, queremos ser de los primeros estados en en regresar con nuestra vida económica", expresó con reserva el Secretario de Salud Marco Antonio Cantú, puesta esta fecha estará sujeta al número de casos que se vayan presentando.

Este regreso a la "normalidad" comenzará con aquellos municipios con en menor número de casos confirmados o con ninguno, que para la actualidad los últimos en reincorporarse serán Cuernavaca, seguido de Temixco, Cuautla y Yautepec, es decir los de mayor densidad poblacional.

Será la Federación quien nos dará la pauta; en esta fecha no significa que se acabe el problema, puede que incluso nosotros estemos presentando el pico de casos a finales de mayo o principios de junio, no significa que deje de haber defunciones.

El último reporte indica que las 10 defunciones se mantienen, los confirmados por COVID-19 subió ligeramente a 66, y 122 sospechosos; el 56 por ciento de los pacientes son hombres y el 40 por ciento mujeres.



<http://morelos.gob.mx>



Gobierno Estado de Morelos



@GobiernoMorelos



El 33 por ciento está hospitalizado, el 29 por ciento en aislamiento, el 23 por ciento se han recuperado y el 15 por ciento concluyó en un deceso.

Sobre estos tres nuevos casos confirmados, en dos se trata de mujeres de 30 y 32 años de edad, ambas graves en hospitales, una en Cuautla y otra en Temixco, a lo que el Epidemiólogo César Eroza Osorio respondió que en su mayoría los pacientes en edad reproductiva joven cuya estado de salud ha sido grave es porque padecían comorbilidades que no sabían.

Habrán transporte gratis para personal médico

Quién también estuvo presente fue Javier Ríos Enriquez, Director de Transporte Público y Privado de la Secretaría de Movilidad, quien dejó en claro que a partir de esta semana próxima comenzará a aplicar sanciones a operadores o concesionarios que no cumplan con las medidas, además de respetar la gratuidad del servicio a todo el personal médico.

Serán 2 mil enfermeras las que gozarán de la gratuidad, al mismo tiempo desmintió que se vaya a suspender el servicio del 20 al 30 de abril como circuló en redes sociales.

Anabel Banda Ruiz y Blanca Armas Martínez, del área de Prevención del Delito de la Comisión Estatal de Seguridad (CES), informaron sobre la puesta en marcha de una campaña de tolerancia y resguardo del personal médico, además de la creación de grupos de Segurichat aperturando ya al menos en 20 hospitales.

- **Situación actual del Covid-19 en Morelos**

Este jueves la Secretaría de Salud confirmó 66 casos por coronavirus en Morelos. Se descartaron 319, y como sospechosos 122.

Se mantiene el número de defunciones en 10.

El miércoles 15 de abril autoridades de Salud informaron que son ya diez en total de defunciones en Morelos por Covid-19 desde el inicio de la contingencia.

Asimismo, hay 63 casos; descartados 303, y como sospechosos 108.

Este miércoles 15 de abril, autoridades de salud confirmaron que los nuevos pacientes son cuatro femeninas, de los municipios de Cuernavaca, Ayala y Cuautla, todas se encuentran hospitalizadas, tres se reportan como graves y una como no grave.





Se precisó que la nueva defunción se registró en una femenina de 79 años residente de Cuernavaca con antecedentes de comorbilidades de diabetes mellitus e hipertensión arterial, también contaba con diagnóstico de insuficiencia renal.

Distribución de los 63 casos

Cuernavaca, 23

Temixco, 9

Cuautla, 5

Yautepec, 4

Atlatlahucan, Jiutepec y Emiliano Zapata con 3;

Tlaquiltenango, Ocuituco y Xochitepec, 2

Huitzilac, Tetecala, Puente de Ixtla, Jojutla, Yecapixtla, Tepoztlán, Ayala, 1

Los pacientes eran tres masculinos y una femenina, de los municipios de Xochitepec, Emiliano Zapata y Jiutepec, de los cuales dos se encuentran hospitalizados, uno en aislamiento domiciliario, mientras que uno más falleció.

De los entonces 59 casos confirmados, 25 por ciento ya estaban recuperados, 31 en aislamiento domiciliario, el otro 29 en hospitalización, mientras que un 15 murió.

El lunes 13 de abril se habían confirmado ya 55 casos.

De esos nuevos pacientes eran siete masculinos y dos femeninas, residentes de los municipios de Cuernavaca, Jiutepec, Ocuituco y Xochitepec.

De los nueve casos tres fueron reportados hospitalizados y graves; mientras que seis en aislamiento domiciliario bajo la vigilancia epidemiológica.

El domingo 12 de abril la Secretaría de Salud había confirmado 46 casos. Se descartaron 240, y dejaron como sospechosos 106.

Los nuevos pacientes eran dos femeninas de 76 y 56 años de los municipios de Cuernavaca y Tepoztlán; la primera se encuentra hospitalizada, mientras que la segunda en aislamiento domiciliario.

Y el sábado, se reportó tres nuevos pacientes: dos hombres, de 38 años, de los municipios de Cuernavaca y Yautepec.

Asimismo, una mujer de 25 años, residente de Temixco. Todos en aislamiento domiciliario.







- **Ayala en alerta tras primer caso de Covid-19; analizan cerrar acceso**

El alcalde de Ayala, Isaac Pimentel Mejía, dijo que la posibilidad de cerrar los accesos a la localidad está a bajo análisis.

Lo anterior luego de que la Secretaría de Salud del estado diera a conocer la existencia del primer caso de Covid-19 en Ayala.

El alcalde advirtió que de tomarse la medida de cerrar el acceso sería podría perjudicar a los habitantes de la región al impedir incorporarse a la autopista Siglo XXI, que conecta con municipios del sur del estado y con Guerrero.

Sin embargo, en entrevista con El Sol de Cuautla dijo que los habitantes de localidades como Chinameca o Xalostoc sí están llevando a cabo acciones para restringir el acceso a las personas que no viven en esos pueblos, como una forma de prevenir posibles contagios de la enfermedad.

Lo vamos a evaluar, ahorita por las circunstancias del entronque a la autopista nos hemos detenido un poquito

La tarde del miércoles, por medio de sus redes sociales, Isaac Pimentel se dirigió a los ciudadanos del municipio para confirmar la información difundida por la oficina de salud del estado.

Vamos a reforzar en Ayala, como en todo el municipio, las acciones de salud para poder tener el menor número de contagios. Por favor, quédate en casa. Les pido tranquilidad, no caer en pánico pero sí cuidarnos todos, siguiendo las medidas de prevención que nos da el sector salud

De acuerdo con el alcalde, el primer caso se registró en la cabecera municipal, si bien se trata de una persona que por el momento está internada.

Entre las medidas que ha implementado el municipio para reforzar la prevención de posibles contagios, dijo que se han instalado tanques de agua en varios puntos para que funcionen como lavabos, dotados con jabón; que se ha distribuido gel antibacterial en las localidades; y que la administración entregará víveres a las familias más vulnerables para apoyarlas durante la contingencia.





- **EU supera los 30 mil muertos por Covid-19**

Estados Unidos registró el jueves más de 30 mil muertos por el coronavirus, según el recuento de la Universidad Johns Hopkins.

Según el centro, 30 mil 999 pacientes han fallecido en el país a causa de la Covid-19.

Estados Unidos es la nación en la que más muertes por la pandemia se han registrado, por delante de Italia (21 mil 645 muertos), España (19 mil 130) y Francia (17 mil 167).

El país norteamericano registra además 640 mil casos de Covid-19.

Con mas de 14 mil muertes solo en este estado, Nueva York es el epicentro de la pandemia en Estados Unidos.

Mientras tanto, el presidente Donald Trump prometió revelar el jueves por la tarde su plan para comenzar a reabrir la economía, asegurando que ya se ha "pasado el pico" de la pandemia.

El mandatario sugirió que los estados menos afectados podrían suavizar las restricciones antes del 1 de mayo.

- **Hasta el 30 de mayo se mantiene sana distancia por Covid-19**

La Secretaría de Salud informó que la Jornada de Sana Distancia se prolonga hasta el 30 de mayo, sin embargo detalló que en los municipios de baja o nula transmisión de la enfermedad, se regresará a la vida cotidiana el 17 de mayo.

Dichos municipios podrán regresar a clases y a sus actividades normales, mientras que las entidades vulnerables deberán permanecer en casa.

De acuerdo con el mapa presentado por las autoridades sanitarias, más de 900 municipios repartidos en los estados de Chihuahua, Tamaulipas, Oaxaca, Durango, entre otros podrán retornar a sus actividades a mediados del mes de mayo.

El subsecretario de Prevención y Promoción de la Salud Hugo López-Gatell informó que otra de las acciones de control es que en todos los casos, se mantendrá hasta nuevo aviso las medidas de protección de adultos mayores y personas con mayor riesgo de complicaciones graves de Covid-19.

El funcionario dijo que México se está anticipando a la fase 3, y que se espera que el pico máximo de la curva epidémica se alcance entre el 8 y 10 de mayo.





Además, explicó que se espera agotar el 95 por ciento de los casos esperados el 25 de junio de 2020.

López-Gatell explicó que esta proyección puede cumplirse si se mantienen las medidas de Sana Distancia.

*México aún no está en condiciones para entrar a Fase 3: Ssa*

Refirió que "técnicamente no estamos en la fase 3 de forma generalizada, pero dada la intensidad de la transmisión existen zonas que hay que tratar como fase 3" como el Valle de México, Tijuana, Mexicali o la zona metropolitana de Guadalajara.

Respecto a la reducción de movilidad, López-Gatell dijo que se pudo observar que hubo una reducción de la movilidad en el país de hasta del 73 por ciento, sin embargo, hubo ciudades como Guadalajara o Tijuana que apenas redujeron su movilidad de 62 y 59 por ciento respectivamente.

Destacó que en la Ciudad de México se redujo la movilidad hasta el 82 por ciento, aseguró.

De acuerdo con el estudio del grupo científico, no en todo el país hay casos de infectados ni la misma intensidad de transmisión del virus.

Por lo que el subsecretario de Salud hizo las siguientes recomendaciones para continuar con la estrategia de mitigación, que aún no son disposiciones obligatorias hasta que sean anunciadas formalmente.

- Mantener la Jornada nacional de sana distancia hasta el 30 de mayo.
- Asegurar la adecuada implementación y cumplimiento de las medidas de seguridad sanitaria.
- Regionalizar la intensidad de las medidas de mitigación.
- Segmentar la movilidad en el territorio nacional.
- Mantener después del 30 de mayo la protección a grupos de con mayor riesgo de complicarse y fallecer a causa de la enfermedad.

### **DIARIO DE MORELOS.**

- **Levantarán contingencia en Morelos dependiendo de casos en cada municipio**

En Morelos la reactivación de actividades se determinará dependiendo del número de casos confirmados de COVID-19, informó Marco Antonio Cantú Cuevas, titular de la Secretaría de Salud.



<http://morelos.gob.mx>



Gobierno Estado de Morelos



@GobiernoMorelos





Lo anterior, luego del anuncio que realizó el presidente de la República Andrés Manuel López Obrador, que la Jornada Nacional de Sana Distancia se extiende hasta el 30 de mayo y la reactivación de actividades será de manera gradual y dependerá del número de casos en cada municipio.

Explicó que el Gobierno federal, con información proporcionada por el estado, determinará la fecha en la que se reactivarán actividades, y dependerá del número de casos que se tengan.

"Si en Morelos seguimos las recomendaciones y nos quedamos en casa, podremos aplanar la curva y lograr en algunos municipios se pueda iniciar actividades el 17 de mayo, o a más tardar el 1 de junio, pero si no se acatan las medidas se extenderá por un tiempo más", dijo.

En estos momentos existen casos positivos por COVID-19, en la mitad del estado, y si no se siguen las medidas rápidamente se extenderá a los 36 municipios.

Por lo anterior, se insiste en seguir las medidas de sana distancia, aislamiento social y preservar la higiene con el lavado de manos para evitar contagios.

Fechas posibles

Si se aplanan la curva, las actividades se reanudarían el 17 de mayo, o hasta el 1 de junio en caso contrario.

66 casos confirmados de coronavirus hasta el momento

- **Aumentan en Morelos casos de influenza**

Pese a que la temporada invernal ya concluyó, los casos de influenza continúan en aumento, se han registrado 93 casos confirmados en lo que va del año.

El reporte semanal de la Dirección General de Epidemiología (DGE), de la Secretaría de Salud federal, señala que hasta la semana número 15, se reportan 854 casos de Enfermedades Respiratorias Graves (IRAG), de las cuales 93 dieron positivo a influenza. Además, existen seis defunciones por esta causa.

A nivel nacional se han presentado seis mil 171 casos de influenza y 337 defunciones, Morelos se mantiene dentro de las entidades con menor número de casos, mientras que las entidades en donde se concentra el mayor número de casos son Ciudad de México, San Luis Potosí, Coahuila, Estado de México y Jalisco.





Del total de los casos, el 48 por ciento, corresponde a Influenza A(H1N1), seguida de la influenza tipo B. En las defunciones se dio a conocer que los pacientes que murieron tuvieron complicaciones relacionadas con otros padecimientos como diabetes mellitus, obesidad y sobrepeso, hipertensión arterial, tabaquismo e insuficiencia renal crónica.

### **LA UNIÓN.**

- **Alista Cuernavaca acciones ante la fase 3 de contingencia**

Se plantea la dotación de equipos de protección a los trabajadores de la Dirección de Limpia del Ayuntamiento, así como capacitación para el manejo apropiado de cubrebocas de desecho.

El Comité Municipal de Contingencia COVID-19 (CMCC-19) alista las recomendaciones para el ayuntamiento de Cuernavaca ante la inminente tercera fase de la pandemia ocasionada por el coronavirus la cual se caracteriza por el crecimiento abrupto del número de enfermos.

El Comité designó a la bióloga Blanca Lilia Fano Valdivia, quien labora en la Subsecretaría de Salud de la Secretaría de Bienestar Social y Valores (SBSyV) del Ayuntamiento de Cuernavaca, como coordinadora de la asesoría que otorgarán los estudiantes de posgrado pertenecientes al colectivo Cuarencuerna a ayudantes y delegados municipales en materia de medidas de prevención y contención de la pandemia en pueblos, colonias y comunidades de la capital de Morelos.

Durante la vigésima segunda sesión ordinaria del (CMCC-19), sus integrantes plantearon la necesidad de dotar equipos de protección a los trabajadores de barrido manual de la Dirección de Limpia del Ayuntamiento así como de capacitarlos en el manejo de desechos infecto-contagiosos como parte de las acciones de contención entre trabajadores municipales y población.

Acordaron difundir masivamente el recorte con tijeras de los cubrebocas de tela desechables antes de deshacerse de ellos, además de reforzar el hábito del uso de estos, mascarillas y caretas conforme a las actividades a realizar, junto con el aislamiento social y la sana distancia, como parte de la campaña de contención del coronavirus en Cuernavaca.





De esta manera el Ayuntamiento de Cuernavaca se prepara para la entrada a la tercera fase de la contingencia con base en la estrategia y propuestas de los científicos del CMCC-19 de manera que la población fortalezca las prácticas preventivas y de contención durante las próximas semanas.

- **Mortalidad por COVID-19 en Morelos es del 16%**

La tendencia esperada es al alza; hay 63 casos y diez decesos.

El reporte oficial indica que en Morelos aumentó a diez el número de muertes por Covid-19, lo que representa el 16 por ciento de los 63 casos confirmados acumulados por coronavirus. La tendencia esperada es al alza y se registran 108 sospechosos que están a la espera de resultados de laboratorio.

El recuento más reciente de las autoridades dado a conocer la tarde de este miércoles indica que aumentó de un día a otro la cuenta de diagnósticos positivos, de 59 a 63, y una muerte más.

En el mapa de los casos confirmados se identificó que la propagación sigue avanzando en el territorio morelense, pues se ubican (en cuanto a residencia de los enfermos) en los siguientes lugares: 23 pacientes en Cuernavaca, nueve en Temixco, Cuautla cinco, Yautepec cuatro, Atlatlahucan, Jiutepec, Emiliano Zapata tres cada uno; en Tlaquiltenango, Ocuituco y Xochitepec se registran dos casos confirmados, y uno en Huitzilac, Puente de Ixtla, Tetecala, Jojutla, Yecapixtla, Tepoztlán y ahora también la misma cantidad en Ayala.

En la estadística global se observa que, hasta este miércoles, el 16 por ciento de los casos confirmados resultó en muerte; el 24 por ciento de los pacientes se ha recuperado; el 32 por ciento ha sido hospitalizado y el 28 por ciento cursaron la enfermedad en aislamiento.

Los pacientes "nuevos" son una mujer de 65 años, habitante de Cuernavaca, que está hospitalizada en condición grave; una paciente de 38 años avecindada en el municipio de Ayala e internada en un nosocomio, pero su estado no es grave; otra paciente es reside en Cuautla, tiene 40 años y fue hospitalizada y se reporta como grave, además de otra mujer del mismo municipio de 57 años que está en un hospital igualmente delicada.





La persona que falleció es una mujer que estuvo en un hospital privado de Cuernavaca, de 79 años, que presentaba enfermedades previas de diabetes, hipertensión e insuficiencia renal.

Al recordar que la mayor tasa de letalidad en México por coronavirus ocurre en personas que tienen otras enfermedades tales como diabetes, obesidad e hipertensión, las autoridades llamaron a la población a cuidar su salud durante el aislamiento social, con una buena alimentación y actividad física en casa.

Este mismo miércoles por la tarde la directora del Sistema DIF Morelos dio a conocer que se logró, junto con la Secretaría de Movilidad y Transportes, un acuerdo con una empresa de autobuses, que dará transporte gratuito al personal de salud. Mañana se darán a conocer las rutas y la mecánica a seguir.

La directora del organismo, Pilar Talayero González, indicó que la institución no dejará de laborar durante esta contingencia. Por ello refirió que se han entregado materiales de higiene y alimentos donados por empresas.

Además, se continuará el programa alimentario con la distribución de despensas y el 20 de abril se entregarán 35 mil dotaciones de desayunos escolares calientes en varias regiones del estado, para las familias que más lo requieran. Señaló que algunos de los recursos distribuidos se adquirieron mediante una campaña de donativos en la que participaron el gobernador e integrantes del gabinete, así como algunos empresarios.

Señaló que las puertas de la institución están abiertas a recibir más donativos de alimentos para conformar despensas y distribuirlas a los grupos más afectados.

Respecto a las personas en situación de calle, la funcionaria estatal mencionó que se les ha ofrecido apoyo pero no quieren permanecer en algún albergue, por lo que se les entregó una despensa.

De igual manera dio a conocer que fue cerrado el Centro Estatal de Rehabilitación y Educación Especial y se entregó un manual a las familias usuarias para que se dé continuidad a los ejercicios de rehabilitación en casa para personas con capacidades diferentes.

En lo relativo a los señalamientos de trabajadores por la falta de insumos, el director de los Servicios de Salud de Morelos, Héctor Barón Olivares dijo que ya comenzó la distribución de equipos de







protección, así como cubrebocas, y se ha elaborado una relación con firmas de las personas que reciben cada uno de los insumos.

Informó que este miércoles por la tarde comenzó la distribución de materiales de protección para los 40 socorristas que realizan traslados en las ambulancias del Centro Regulador de Urgencias Médicas, pues se empezó a incrementar el número de llamadas de auxilio y de petición de este tipo de servicios.

En cuanto al servicio de teleconsulta Salud para Todos, el funcionario local dijo que este modelo, llamó la atención de la Organización Panamericana de la Salud, como una alternativa para no saturar las unidades de atención.

Se han recibido hasta 70 llamadas en un solo día.

- **Participarán Ejército y Guardia Nacional en filtros sanitarios de Cuautla**

Habrà toma de temperatura en los accesos al municipio, en centros comerciales, plazas públicas y demás sitios donde haya concentración de personas.

Cuautla.- Luego de que este miércoles, el Ayuntamiento de este lugar –encabezado por Jesús Corona Damián– realizara la vigésimo octava sesión extraordinaria de Cabildo, este jueves, el Ejército mexicano y la Guardia Nacional acordaron apoyar y sumarse a las medidas sanitarias que fueron aprobadas por las autoridades municipales, referentes a la instalación de filtros sanitarios con toma de temperatura en las principales entradas del municipio, centros de abasto municipal, tiendas de autoservicio, plazas públicas y en donde haya concentraciones de personas, para hacer frente a la pandemia por Covid-19.

Cabe mencionar que dicho acuerdo fue oficializado la mañana de este jueves en las instalaciones del 5/o Regimiento Mecanizado de Cuautla, donde se contó con la presencia del alcalde y de los representantes de ambas dependencias federales: el teniente coronel del Arma Blindada Diplomado de Estado Mayor Francisco Pérez Conde, comandante del 5/o Regimiento Mecanizado, y el inspector jefe de la Guardia Nacional Orlando Ojeda Soto.







En este sentido, Corona Damián agradeció a ambos entes la buena voluntad, disposición y colaboración que siempre han mostrado para contribuir en temas de seguridad y ahora durante la emergencia sanitaria causada por el coronavirus.

El titular del gobierno municipal y los representantes de las instituciones en mención acordaron reforzar los recorridos preventivos de seguridad en las 44 colonias y la delegación política de Tetelcingo, centros de abasto municipal, tiendas de autoservicio y centros hospitalarios, con la participación de personal de la Secretaría de Seguridad Pública Municipal.

Finalmente, cabe mencionar que tras dicho acuerdo, lo que se busca es que la población del municipio se encuentre segura y resguardada en sus viviendas durante el mayor tiempo posible para hacer frente de una manera más eficiente a la pandemia por coronavirus que se vive actualmente en diversos países, incluido México.

- **Se siguen presentando hasta tres incendios diarios en Jojutla**

Llaman a no limpiar terrenos con fuego.

Jojutla.- Las altas temperaturas, sumado a la práctica de limpiar de la hierba de los terrenos con fuego, que muchas veces se salen de control, siguen ocasionado de dos a tres incendios diarios, aseguró el director de Protección Civil de la comuna, Miguel Ángel Olvera Torres.

Insistió en que la causa principal es la limpia de terrenos con fuego, que se salen de control, por lo que exhortó a la población a no incurrir en esta práctica.

Reconoció que desde el primer año de esta administración se ha presentado este problema y aunque se hizo concienciación y algunas personas sí lo entendieron, muchas otras no y siguen presentándose incendios por quema de hierba en terrenos baldíos.

"Seguimos teniendo el mismo problema. Gente inconsciente, gente irresponsable, que por no limpiar su terreno con pala o con machete, se les hace fácil meterle fuego y se les sale de control y tenemos las consecuencias. En su mayoría ha sido ese tipo de incendios que hemos tenido últimamente", señaló.





Dijo no tener cifras de cuántos han ocurrido hasta el momento, pero aseguró que de un mes a la fecha, se han contabilizado de dos a tres diarios.

“Todos los incendios son delicados, pero unos tienen más gravedad que otros, sobre todo cuando están dentro de las poblaciones, pues independientemente del pastizal, la quema de plásticos, llantas, basura, generan daños a la salud, y más en esta temporada de contingencia que estamos viviendo”, explicó.

Olvera Torres reiteró el llamado a la población a no hacer ningún tipo de quema, pues no cuentan con personal suficiente para atender la gran cantidad de contingencias que se pudieran presentar.

- **Lllaman a evitar “golpe de calor” en Tetecala**

En la región se han registrado temperaturas de hasta 39 grados durante la actual temporada.

Tetecala.- Ante las altas temperaturas que se han registrado, autoridades de Salud municipal hicieron un llamado a la población para extremar medidas preventivas para evitar casos de deshidratación o golpe de calor.

Nelson Ortiz Luna, director de Salud de Tetecala, recordó que en la región se han presentado temperaturas entre los 36 y 39 grados centígrados, por lo que hizo un llamado a la población para extremar precauciones y evitar el riesgo de “golpe de calor”, deshidratación o enfermedades gastrointestinales.

Por ello recomendó a la ciudadanía que para prevenir alguna afectación a la salud, se mantengan bien hidratados con el consumo de abundantes líquidos o electrolitos; evitar exponerse al sol de 12 del día a cinco de la tarde; usar ropa ligera; realizar actividades físicas y deportivas en la sombra; evitar consumir alimentos que hayan sido expuestos a las altas temperaturas, para reducir el riesgo de alguna afectación a la salud, a fin de evitar llegar a requerir el servicio médico, debido a la emergencia que se vive en el país por la pandemia del coronavirus, principalmente para mantenerse resguardados en casa, por su seguridad.





Agregó que como en la mayoría de las enfermedades, los grupos de mayor riesgo son los menores de edad, los adultos mayores y las mujeres embarazadas.

Recordó que aunado a las acciones preventivas por la emergencia sanitaria a causa de la pandemia de Covid-19, se recuerda que no deben dejarse de lado los riesgos a la salud por las altas temperaturas, a fin de evitar llegar a la necesidad de requerir servicio médico.

### **ZONA CENTRO.**

- **Continúan sofocando incendio registrado en el paraje “Laguna de Quila”, dentro de las Lagunas de Zempoala**

El Mando Unificado de Incendios Forestales del Estado de Morelos, conformado por la Secretaría de Desarrollo Sustentable (SDS), la Comisión Nacional Forestal (Conafor), la Comisión Nacional de Áreas Naturales Protegidas (Conanp), informa que se continúa trabajando en establecer el control del incendio registrado en el paraje “Laguna de Quila”, dentro del Parque Nacional Lagunas de Zempoala en el municipio de Huitzilac. Más de 90 brigadistas oficiales de la SDS, Conafor, Conanp, brigadas rurales y de bienes comunales de Huitzilac realizan trabajos de control que consisten en la apertura de brechas y rescoldeo en las zonas donde ya se ha logrado contener el fuego, principalmente en el lado sur y oeste del incendio. Cabe señalar que las condiciones topográficas del sitio han hecho que las labores de combate sean complicadas, ya que es una zona de peñascos y barrancas, sin embargo, se espera que el día de hoy se logre un avance significativo en la contención del fuego. El día de hoy también se combate un incendio en San Juan Tlacotenco en Tepoztlán, el cual es atendido con las brigadas del municipio; asimismo otro más en la colindancia con el municipio de Milpa Alta, Ciudad de México, que ya esta siendo atendido por autoridades de CORENA (Comisión de Recursos Naturales) y no representa un riesgo para esta zona de Morelos. Hasta el momento en la entidad se han registrado 69 incendios forestales que han afectado mil 112 hectáreas de material herbáceo y arbustivo principalmente, siendo el municipio de Huitzilac, Tepoztlán y Cuernavaca los más afectados. Las autoridades ambientales, hacen un llamado a la ciudadanía a evitar el uso del fuego



<http://morelos.gob.mx>



Gobierno Estado de Morelos



@GobiernoMorelos



ante el incremento en la temperatura y la pandemia del coronavirus COVID- 19, ya que la presencia de humo es un factor de riesgo para el sistema respiratorio, sobre todo de la población vulnerable.

- **Se mantienen 10 defunciones por COVID-19 en Morelos**

La Secretaría de Salud informa que a la fecha en Morelos se han confirmado 66 casos de coronavirus COVID-19, descartado 319 y están como sospechosos 122; se mantienen diez defunciones. En rueda de prensa, Marco Antonio Cantú Cuevas, titular del ramo, puntualizó que los nuevos pacientes son dos masculinos, de los municipios de Temixco y Ayala, de 33 y 75 años, respectivamente, de los cuales uno se encuentra hospitalizado con estado de salud grave y el segundo en aislamiento domiciliario bajo la vigilancia epidemiológica correspondiente; además de una femenina de 30, con residencia en Cuautla, hospitalizada con reporte de grave. El secretario de Salud refirió que los casos confirmados se encuentran distribuidos de la siguiente manera en los ayuntamientos, Cuernavaca, 23; Temixco, 10; Cuautla, 6; Yautepec, 4; Atlatlahucan, Jiutepec y Emiliano Zapata con 3; Tlaquiltenango, Ocuilco, Xochitepec y Ayala, 2; mientras que Huitzilac, Tetecala, Puente de Ixtla, Jojutla, Yecapixtla, Tepoztlán, 1. Subrayó que de los 66 casos confirmados, 23 por ciento ya están recuperados, 29 está en aislamiento domiciliario, otro 33 en hospitalización, mientras que un 15 lamentablemente ha perdido la vida. Asimismo, Marco Cantú manifestó que los pacientes recuperados se localizan en los municipios de Cuernavaca, 9; Temixco, 3; Cuautla, Emiliano Zapata y Tlaquiltenango, 1. Detalló que del total de los pacientes con coronavirus COVID-19, 39 por ciento están siendo atendidos por Servicios de Salud de Morelos (SSM), 35 por el Instituto Mexicano del Seguro Social (IMSS), 12 por hospitales privados, 8 por el Instituto de Seguridad y Servicios Sociales de los Trabajadores del Estado (ISSSTE) y un 6 por ciento son morelenses que están en unidades hospitalarias fuera de la entidad. En torno a la información que se emitió esta mañana por el Presidente de México, Andrés Manuel López Obrador, y el subsecretario de Prevención y Promoción de la Salud, Hugo López Gatell Ramírez, Cantú Cuevas enmarcó que las acciones de la Jornada Nacional de Sana Distancia se extenderán hasta el 30 de mayo en entidades con mayor transmisión del virus, mientras







que en aquellas con nula o baja de manera paulatina las actividades podrían regresar a la normalidad el 17 de ese mes.

En tanto, solicitó a las y los morelenses la adecuada implementación y cumplimiento de las medidas de seguridad sanitaria, sobre todo el resguardo corresponsable en casa y la cancelación de actividades no esenciales para atender la emergencia, a fin de reducir los contagios en medida de lo posible y que Morelos pueda reactivarse a mediados del próximo mes. Lo anterior, dijo el secretario de Salud implica compromiso, responsabilidad y disciplina de la ciudadanía en general, no obstante resaltó que vale la pena ya que serían muchos los beneficios que traería a varios sectores. En su intervención, Héctor Barón Olivares, director general de SSM, indicó que a través de la prestación "Concepto 30" médicos y personal de enfermería perciben un estímulo económico, que incrementa su salario un 10 por ciento quincenal por trabajar en contacto directo con pacientes infecto-contagiosos. Además, señaló que se está evaluando la posibilidad de que posteriormente se les de algún tipo de bono como vacaciones u otro incentivo.



<http://morelos.gob.mx>



Gobierno Estado de Morelos



@GobiernoMorelos





## REPORTE UIES 17/04/2020

### MONITOREO DE LLUVIAS

## SE PREVÉN LLUVIAS E INTERVALOS DE CHUBASCOS EN PUEBLA, OAXACA Y CHIAPAS

Este día, el **frente No. 52** dejará de afectar al país; así mismo, se pronostica la aproximación de dos frentes fríos, uno a la Península de Baja California y otro al norte de México; este último, interaccionará con una **línea seca** en dicha región, provocando lluvias y rachas de viento de 50 a 60 km/h en Coahuila, Nuevo León, Tamaulipas, Zacatecas y San Luis Potosí. Además, se prevén vientos de 60 a 70 km/h y posibles tolvaneas en Baja California, Sonora, Chihuahua y Durango. Además, el **sistema de alta presión en niveles medios de la atmósfera**, mantendrá la **onda de calor** sobre el occidente, centro y sur de México y en la Península de Yucatán con temperaturas superiores a 35°C en 23 entidades del país.

### Pronóstico de precipitación para hoy 17 de abril de 2020:

**Intervalos de chubascos (5.1 a 25 litros por metro cuadrado):** Puebla, Oaxaca y Chiapas.

**Lluvias aisladas (0.1 a 5.0 litros por metro cuadrado):** Baja California, Coahuila, Nuevo León, Tamaulipas, San Luis Potosí, Hidalgo, Veracruz, Tlaxcala, Estado de México y Ciudad de México.

**Las lluvias pueden estar acompañadas de descargas eléctricas y caída de granizo**

### Pronóstico de temperaturas mínimas para hoy 17 de abril de 2020:

**Temperaturas mínimas de -5 a 0°C:** Sierras de Baja California, Sonora, Chihuahua y Durango.

### Pronóstico de temperaturas máximas para hoy 17 de abril de 2020:

**Temperaturas máximas de 40°C a 45°C:** San Luis Potosí, Querétaro, Hidalgo, Nayarit, Jalisco, Michoacán, Guerrero, **Morelos**, Puebla (suroeste), Veracruz, Oaxaca, Chiapas, Tabasco, Campeche y Yucatán.

**Temperaturas máximas de 35°C a 40°C:** Sinaloa, Durango, Zacatecas, Tamaulipas, Colima, Guanajuato, Estado de México (suroeste) y Quintana Roo.

### Pronóstico de viento para hoy 17 de abril de 2020:

**Viento con rachas de 60 a 70 km/h:** Baja California, Sonora, Chihuahua y Durango.

**Viento con rachas de 50 a 60 km/h:** Coahuila, Nuevo León, Tamaulipas, Zacatecas y San Luis Potosí.



<http://morelos.gob.mx>



Gobierno Estado de Morelos



@GobiernoMorelos

**REPORTE UIES 17/04/2020**

**MONITOREO METEOROLÓGICO Y SISMOLÓGICO**

**Valle de México:** Se pronostica por la mañana cielo parcialmente nublado e incremento de nublados por la tarde, así como probabilidad de lluvias aisladas acompañadas de descargas eléctricas en la Ciudad de México y el Estado de México. Viento del sur y suroeste de 10 a 25 km/h con rachas de 40 km/h. En la Ciudad de México se pronostica una temperatura máxima de 29 a 31°C y mínima de 14 a 16°C. Para la capital del Estado de México, temperatura máxima de 27 a 29°C y mínima de 6 a 8°C.

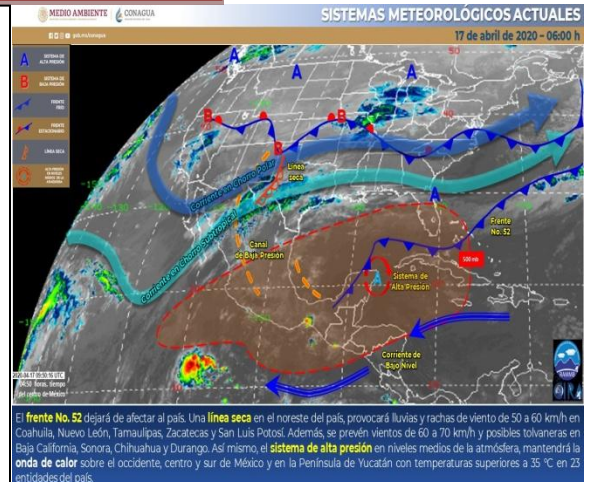
**Pacífico Centro:** Cielo despejado por la mañana e incremento de nublados por la tarde. Ambiente muy caluroso en Nayarit, Jalisco, Colima y Michoacán. Viento del oeste de 15 a 30 km/h en la región, además de rachas de 40 a 50 km/h en Nayarit, Jalisco y Michoacán.

**Pacífico Sur:** Cielo nublado con lluvias con intervalos de chubascos, acompañados de descargas eléctricas en el oriente y sur de Oaxaca, así como en el oeste y sur de Chiapas. Ambiente muy caluroso en costas de la región y viento del sur de 15 a 30 km/h en la región, además de rachas de 40 a 50 km/h en Oaxaca y Chiapas.

**Golfo de México:** Cielo nublado con lluvias aisladas en el norte de Tamaulipas y en la zona montañosa central de Veracruz. Bancos de niebla en zonas montañosas de la región. Ambiente cálido en las costas de la región. Viento del este de 10 a 25 km/h con rachas de 50 a 60 km/h en costas de Tamaulipas.

**Mesa del Norte:** Cielo medio nublado con lluvias aisladas en Coahuila, Nuevo León y San Luis Potosí. Ambiente cálido por la tarde. Viento del suroeste de 15 a 30 km/h con rachas de 60 a 70 km/h en Chihuahua y Durango; así como rachas de 50 a 60 km/h de componente este en Coahuila, Nuevo León, Zacatecas y San Luis Potosí.

**Mesa Central:** Cielo despejado por la mañana e incremento de nublados hacia la tarde, se prevén intervalos de chubascos en Puebla, así como lluvias aisladas en Hidalgo y Tlaxcala. Ambiente caluroso, con temperaturas máximas superiores a 40°C en Morelos y Puebla (suroeste). Viento del suroeste de 15 a 30 km/h en la región, con rachas de 40 km/h en Puebla.



**MONITOREO SISMOLÓGICO**

**FECHA: 2020-04-17**

**HORA: 04:39:51**

**MAGNITUD: 3.7**

**EPICENTRO**

**LATITUD: 16.54°**

**LONGITUD: -94.46°**

**LOCALIZACIÓN: 40 KM AL ESTE DE UNION HIDALGO, OAXACA.**

**PROFUNDIDAD: 30 KM**

Estaciones	Cuernavaca	Jiutepec	Yautepec	Temixco	Cuatla	Puente de Ixtla
Temp. Max.	34°C	34°C	36°C	38°C	37°C	40°C
Temp. Min.	16°C	17°C	17°C	18°C	19°C	18°C

Estaciones	Yecapixtla	Tepoztlán	Huitzilac	Jojutla	Ocuituco	Jonacatepec
Temp. Max.	34°C	33°C	23°C	39°C	31°C	35°C
Temp. Min.	15°C	16°C	7°C	18°C	15°C	16°C





## REPORTE UIES 17/04/2020

### MONITOREO VOLCÁNICO

**Abril 16, 11:00 h (Abril 16, 16:00 GMT)**

En las últimas 24 horas,



mediante el sistema de monitoreo del volcán Popocatepetl se identificaron 113 exhalaciones acompañadas de gases volcánicos y en ocasiones de ceniza. Adicionalmente, se registraron 84 minutos de tremor.

Al momento de este reporte se observa la emisión constante de gases volcánicos que se dispersan hacia el noreste.

El CENAPRED exhorta a NO ACERCARSE al volcán y sobre todo al cráter, por el peligro que implica la caída de fragmentos balísticos y, en caso de lluvias fuertes, alejarse de los fondos de barrancas por el peligro de flujos de lodo y escombros.

El **Semáforo de Alerta Volcánica** del Popocatepetl se encuentra en AMARILLO FASE 2.

Las recomendaciones para la población ante esta actividad son: No hacer caso a rumores y estar atentos a la información que emita la Coordinación Nacional de Protección Civil por sus canales y cuentas oficiales **[www.gob.mx/cenapred](http://www.gob.mx/cenapred)** y **@CNPC MX**

Ante la probable caída de ceniza se recomienda:

1. Cubrir nariz y boca con pañuelo o cubreboca.
2. Limpiar ojos y garganta con agua pura.
3. Utilizar lentes de armazón y evitar los de contacto para reducir la irritación ocular.
4. Cerrar ventanas o cubrirlas y permanecer lo más posible dentro de la casa.



<http://morelos.gob.mx>



Gobierno Estado de Morelos



@GobiernoMorelos



Los escenarios previstos para esta fase son:

1. Que continúe la actividad explosiva de escala baja a intermedia.
2. Lluvias de ceniza leves a moderadas en poblaciones cercanas.
3. Posibilidad de flujos piroclásticos y flujos de lodo de corto alcance.

#### RECOMENDACIONES:

Se hace especial énfasis en las siguientes recomendaciones:

1. Continuar con el radio de seguridad de 12 km, por lo que la permanencia en esa área no está permitida.
2. Controlar el tránsito entre Santiago Xalitxintla y San Pedro Nexapa, vía Paso de Cortés.
3. A las autoridades de Protección Civil, mantener sus procedimientos preventivos, de acuerdo con sus planes operativos.
4. A la población se le recomienda elevar la atención a los avisos de las autoridades de su localidad y se exhorta a no acercarse al volcán, y mucho menos al cráter.

El monitoreo del volcán Popocatepetl se realiza de forma continua las 24 horas. Cualquier cambio en la actividad será reportado oportunamente. El nivel del Semáforo de Alerta Volcánica dependerá de la evolución de la actividad del volcán.

Actualmente no hay reporte de caída de ceniza en el estado.



<http://morelos.gob.mx>



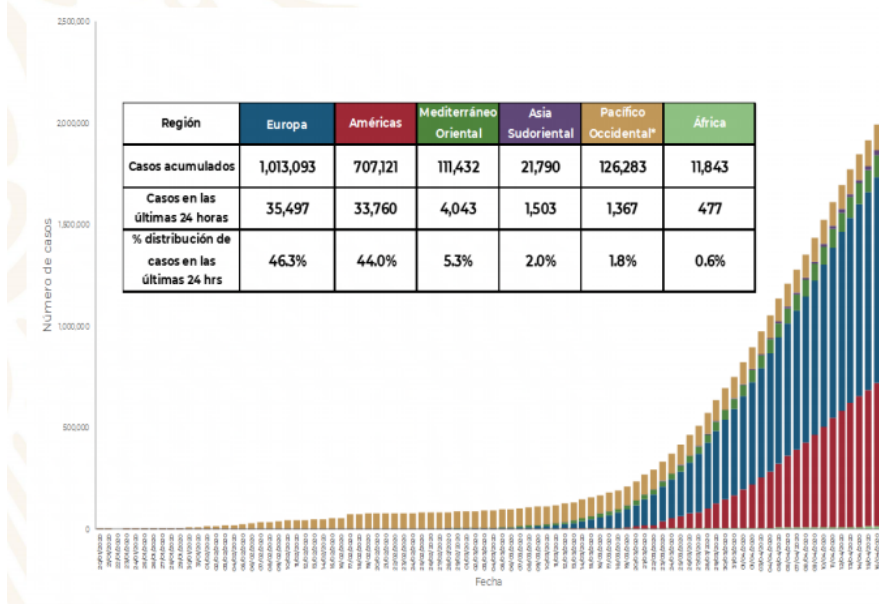
Gobierno Estado de Morelos



@GobiernoMorelos



**COVID-19: DISTRIBUCIÓN GLOBAL DE CASOS CONFIRMADOS POR REGIONES DE LA OMS, 16/04/2020**



1,991,562

Total de casos confirmados a nivel mundial

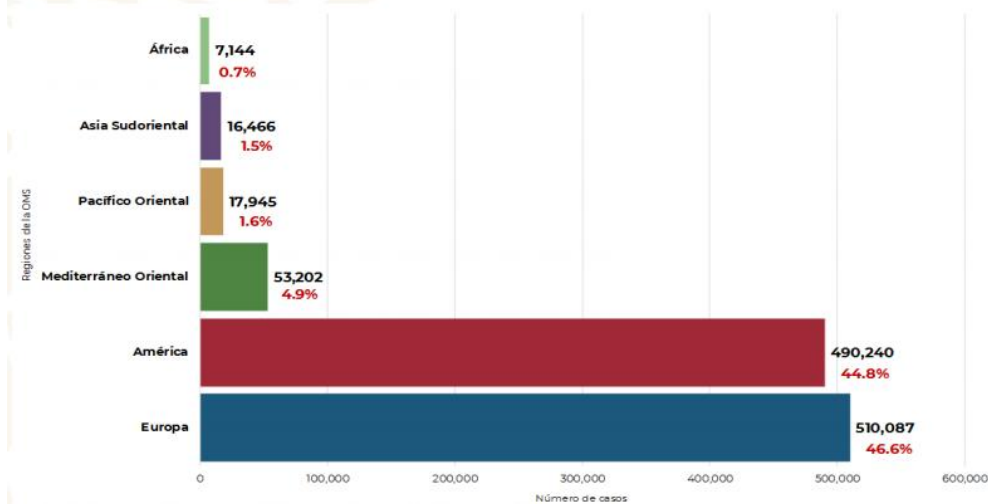
1,095,084 (55%)

Casos confirmados en los últimos 14 días

6.6 %

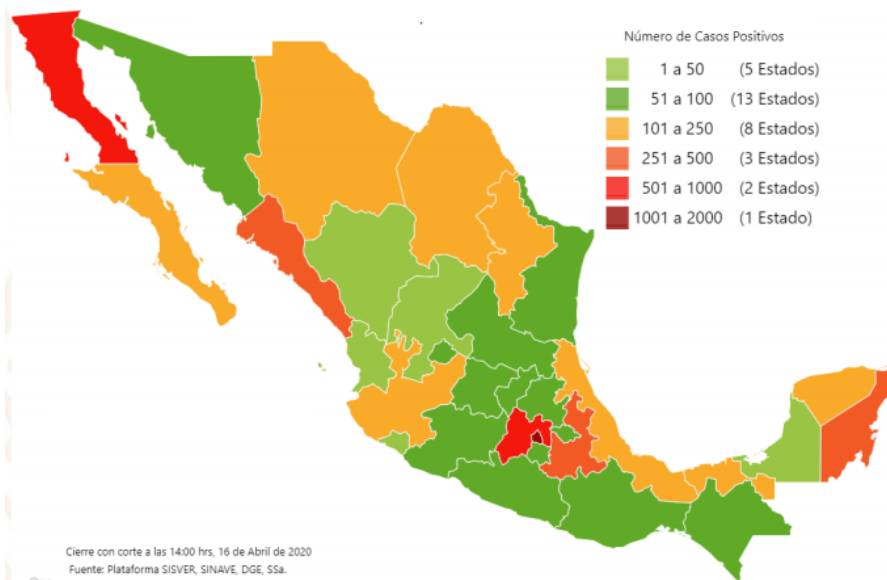
Tasa de letalidad global

**COVID-19: CASOS CONFIRMADOS POR REGIONES DE LA OMS EN LOS ÚLTIMOS 14 DÍAS, 16/04/2020**





**COVID-19: CASOS POR ENTIDAD FEDERATIVA, 16/04/2020**



**SALUD**  
SECRETARÍA DE SALUD

**6,297**

CONFIRMADOS

**12,340**

SOSPECHOSOS

**26,511**

NEGATIVOS

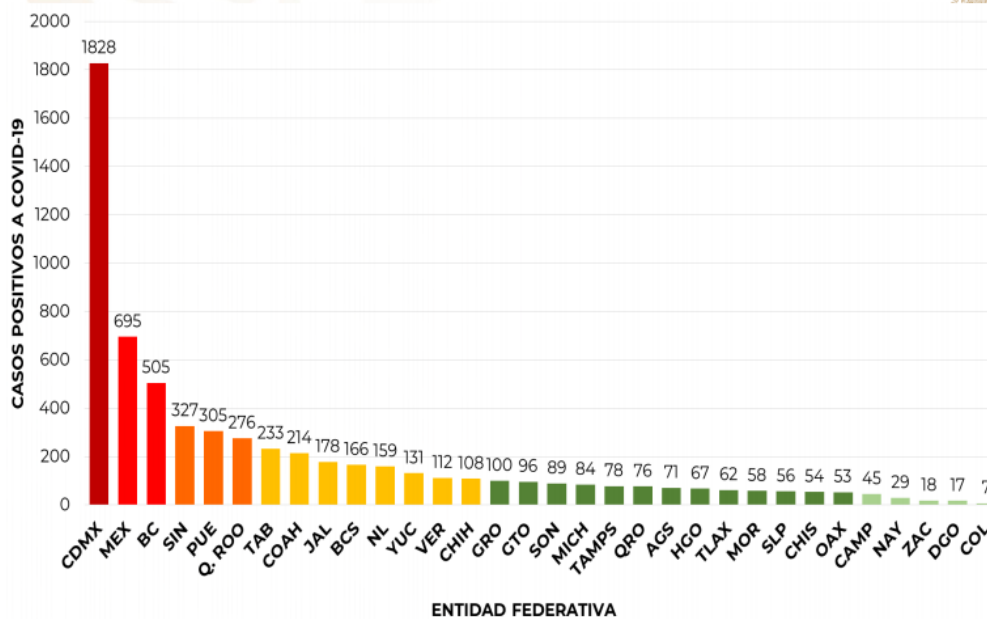
**486**

DEFUNCIONES

**45,148**

PERSONAS  
ESTUDIADAS

**COVID-19: CASOS CONFIRMADOS POR ENTIDAD FEDERATIVA 16/04/2020**



n=6,297



<http://morelos.gob.mx>

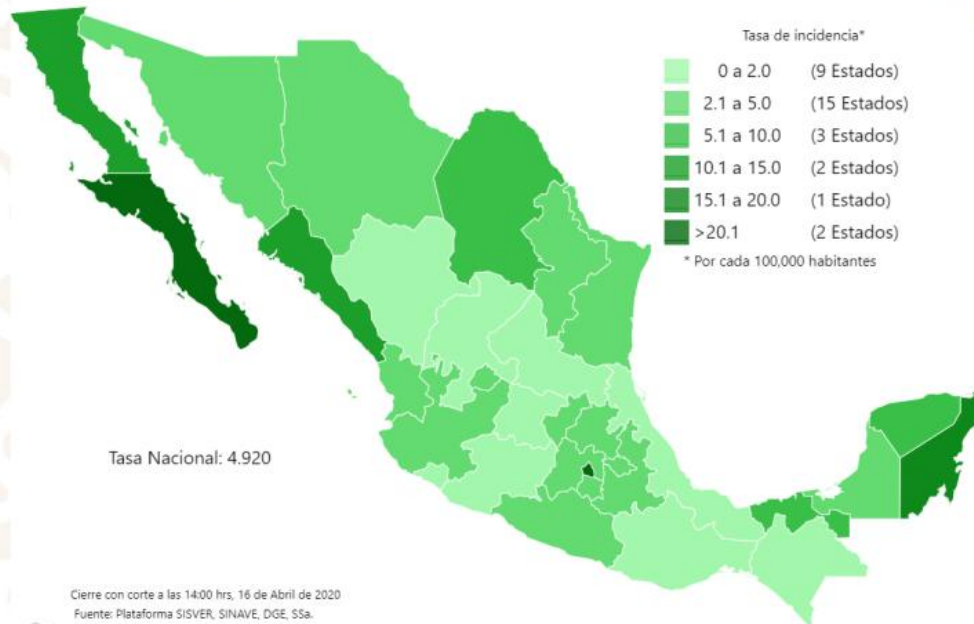


Gobierno Estado de Morelos

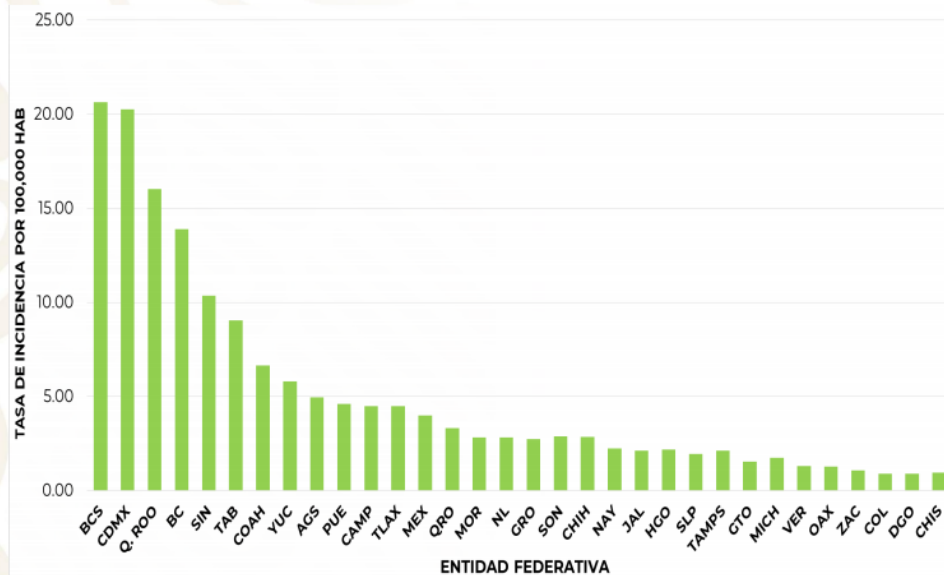


@GobiernoMorelos

**COVID-19: MAPA DE TASA DE INCIDENCIA POR 100,000 HABITANTES, 16/04/2020**



**COVID-19: TASA DE INCIDENCIA DE CASOS CONFIRMADOS POR ENTIDAD FEDERATIVA, 16/04/2020**



TASA DE INCIDENCIA  
POR 100,000  
HABITANTES

4.92

n=6,297



<http://morelos.gob.mx>

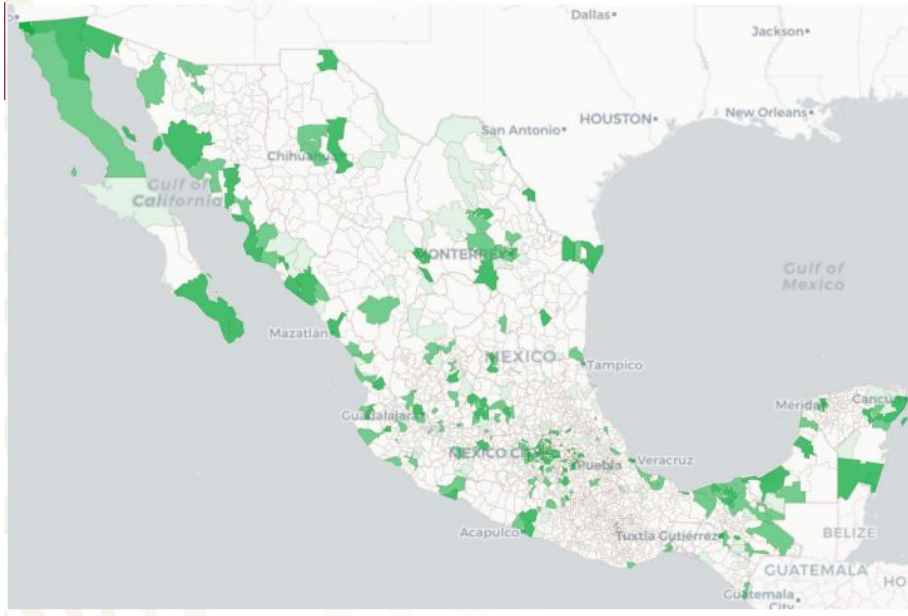


Gobierno Estado de Morelos



@GobiernoMorelos

**COVID-19, MÉXICO: Carga de enfermedad municipal al 16/04/2020**

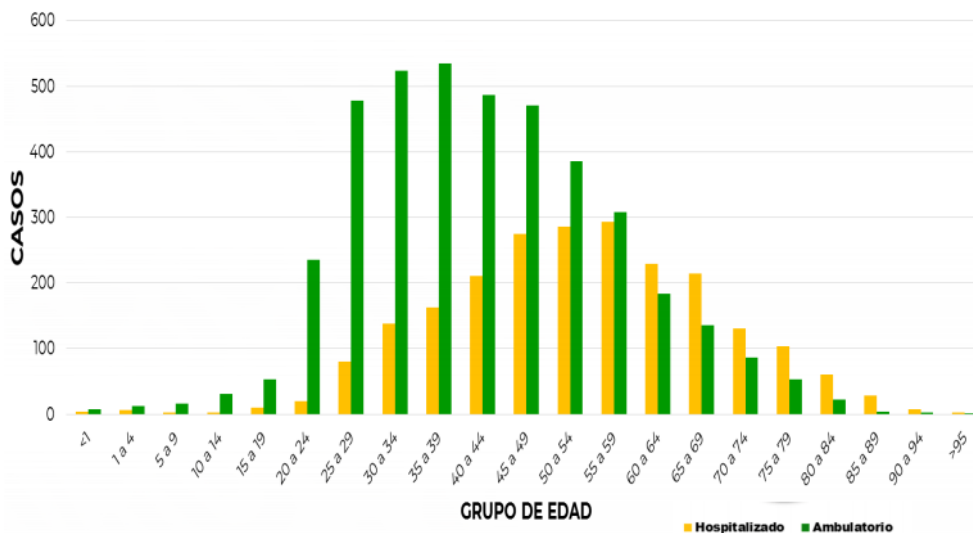


**SALUD**  
SECRETARÍA DE SALUD

Total de municipios  
en México\*:  
**2,470**

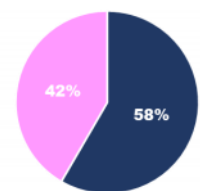
Total de municipios con al  
menos un caso confirmado  
de COVID-19\*\*:  
**483**  
**(19.6%)**

**COVID-19: DISTRIBUCIÓN DE CASOS CONFIRMADOS  
POR TIPO DE PACIENTE Y GRUPO DE EDAD, 16/04/2020**



**SALUD**  
SECRETARÍA DE SALUD

**SEXO**



■ Hombres ■ Mujeres

**n=6,297**



<http://morelos.gob.mx>

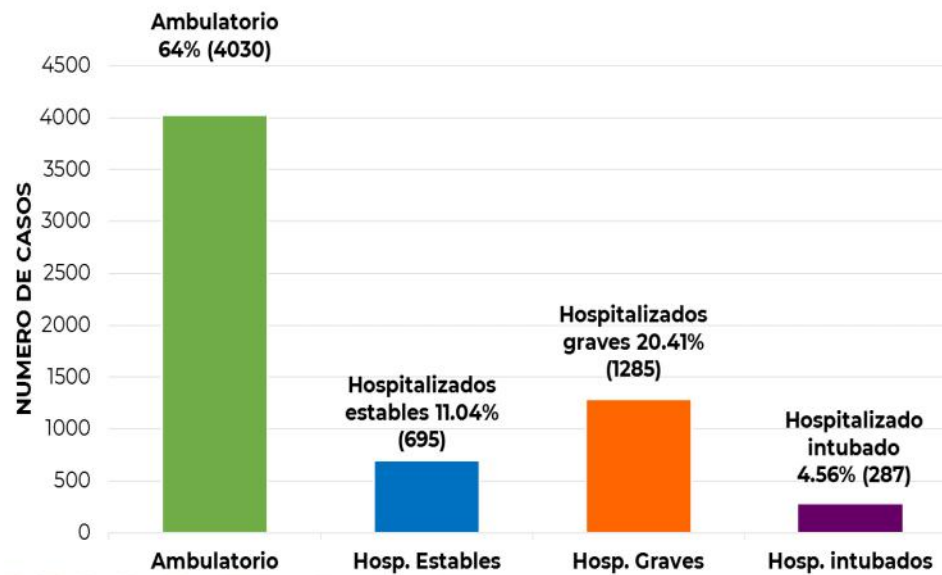


Gobierno Estado de Morelos



@GobiernoMorelos

**COVID-19: CASOS CONFIRMADOS POR EVOLUCIÓN**  
16/04/2020



n=6,297

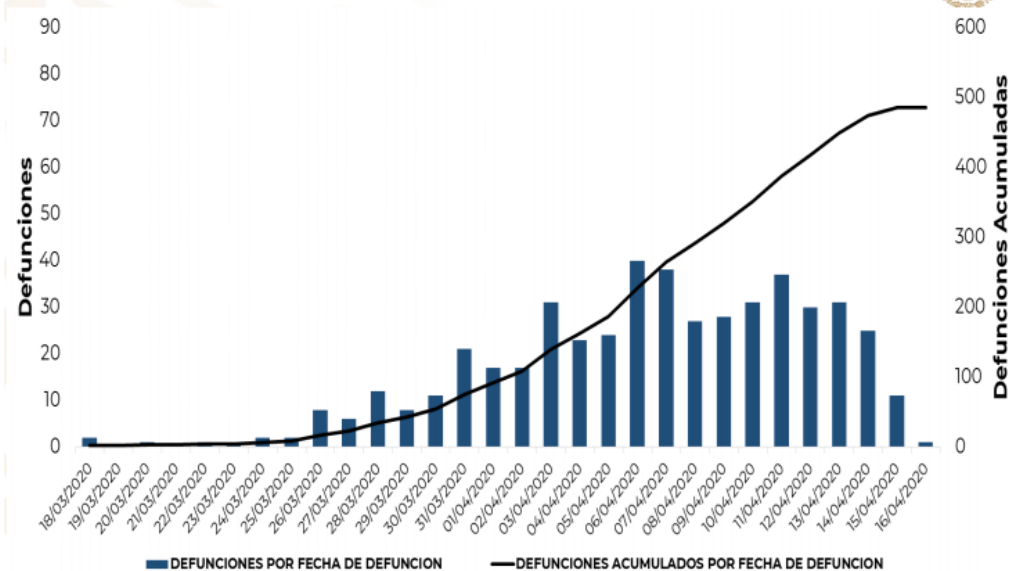
**COVID-19: TIPO DE PACIENTE SEGÚN CLASIFICACIÓN DE RESULTADO, 16/04/2020**

TIPO DE PACIENTE	SOSPECHOSOS	CONFIRMADOS	TOTAL
AMBULATORIO (CASO LEVE)	9578	4030	13608
HOSPITALIZADO ESTABLE	1201	695	1896
HOSPITALIZADO GRAVE	1393	1285	2678
HOSPITALIZADO CRÍTICO (INTUBADO)	168	287	455
<b>TOTAL</b>	<b>12340</b>	<b>6297</b>	<b>18637</b>

CONDICIÓN	SOSPECHOSOS	CONFIRMADOS	TOTAL
DEFUNCIONES	101	486	587



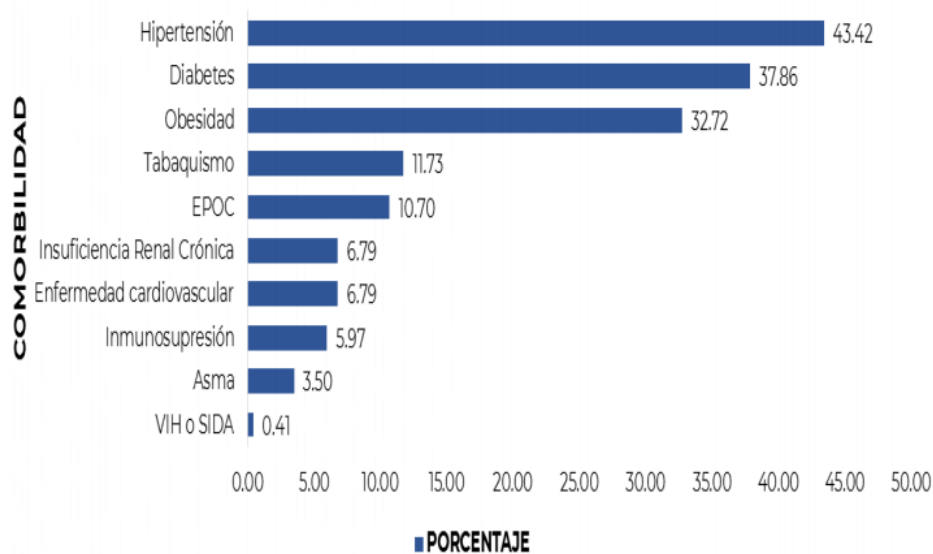
**COVID-19: DEFUNCIONES POR COVID-19 ACUMULADAS POR FECHA DE DEFUNCIÓN, 16/04/2020**



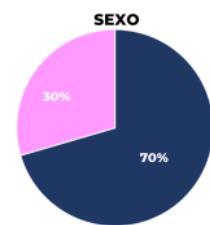
**SALUD**  
SECRETARÍA DE SALUD

n=486

**COVID-19 : DEFUNCIONES CONFIRMADAS SEGÚN COMORBILIDAD 16/04/2020**



**SALUD**  
SECRETARÍA DE SALUD



■ Hombres ■ Mujeres

n=486



<http://morelos.gob.mx>



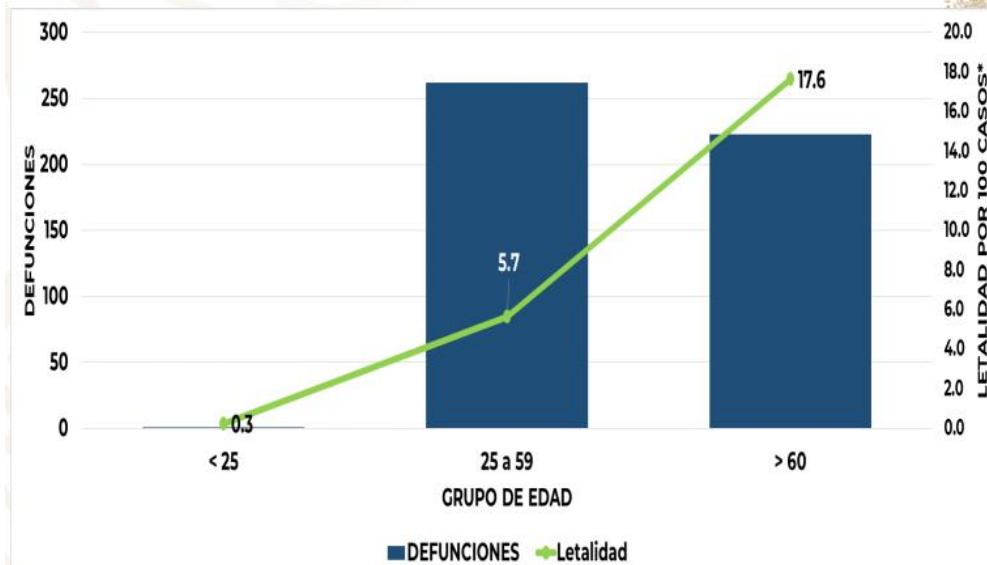
Gobierno Estado de Morelos



@GobiernoMorelos



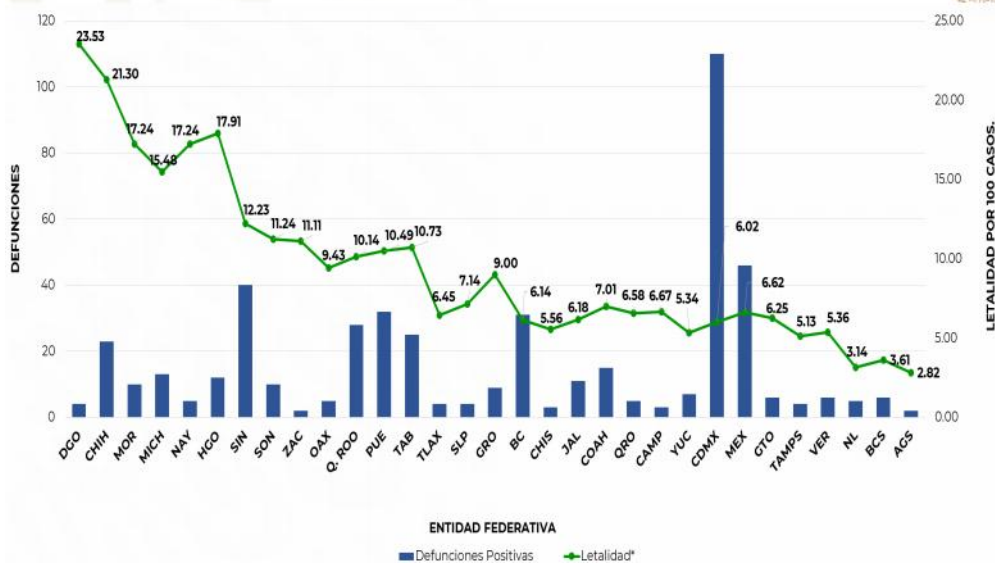
**COVID-19: LETALIDAD Y DEFUNCIONES POR GRUPO DE EDAD, 16/04/2020**



  
**SALUD**  
 SECRETARÍA DE SALUD

n=486

**COVID-19 : LETALIDAD POR ENTIDAD FEDERATIVA, 16/04/2020**



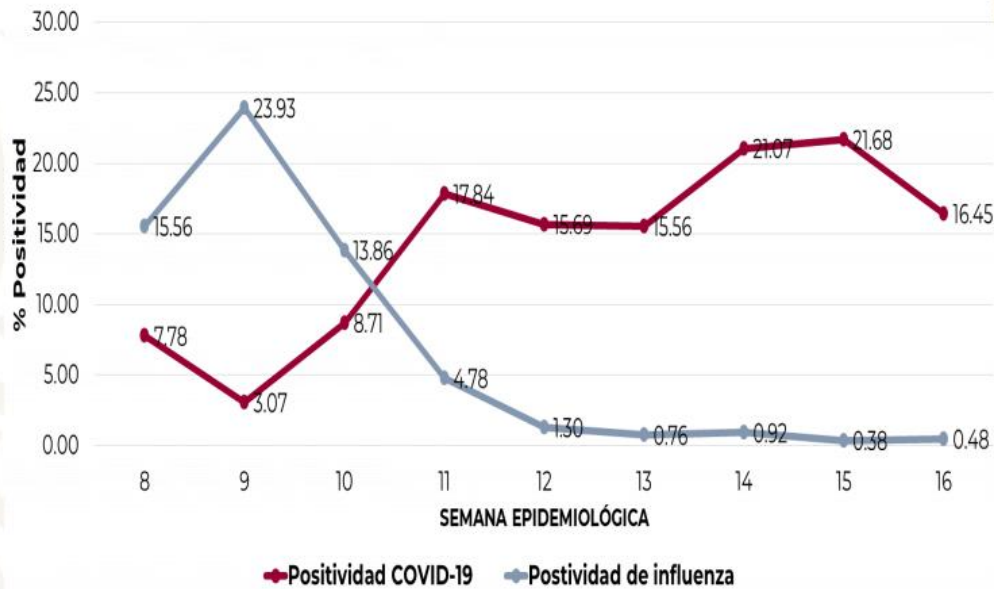
  
**SALUD**  
 SECRETARÍA DE SALUD

LETALIDAD CASOS CONFIRMADOS

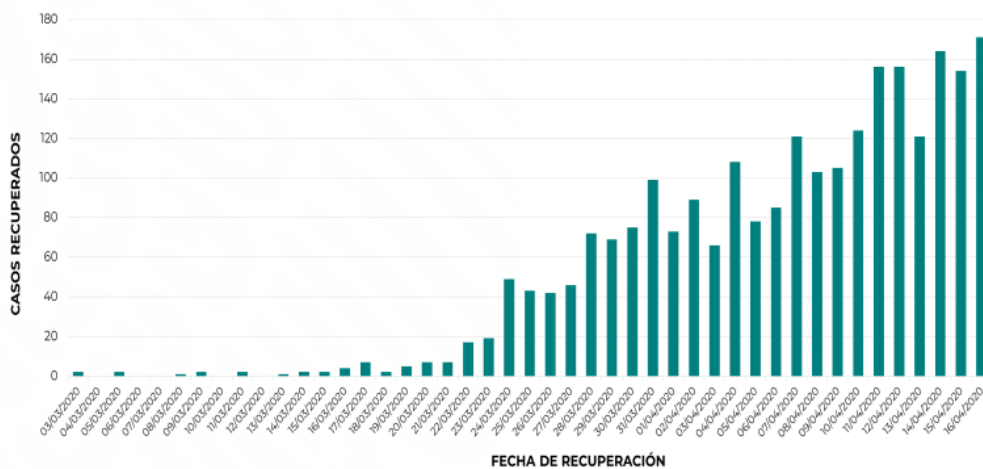
7.72

n=486

**COVID-19: ÍNDICE DE POSITIVIDAD POR ENFERMEDAD VIRAL, 16/04/2020**



**COVID-19: CASOS RECUPERADOS\***  
16/04/2020



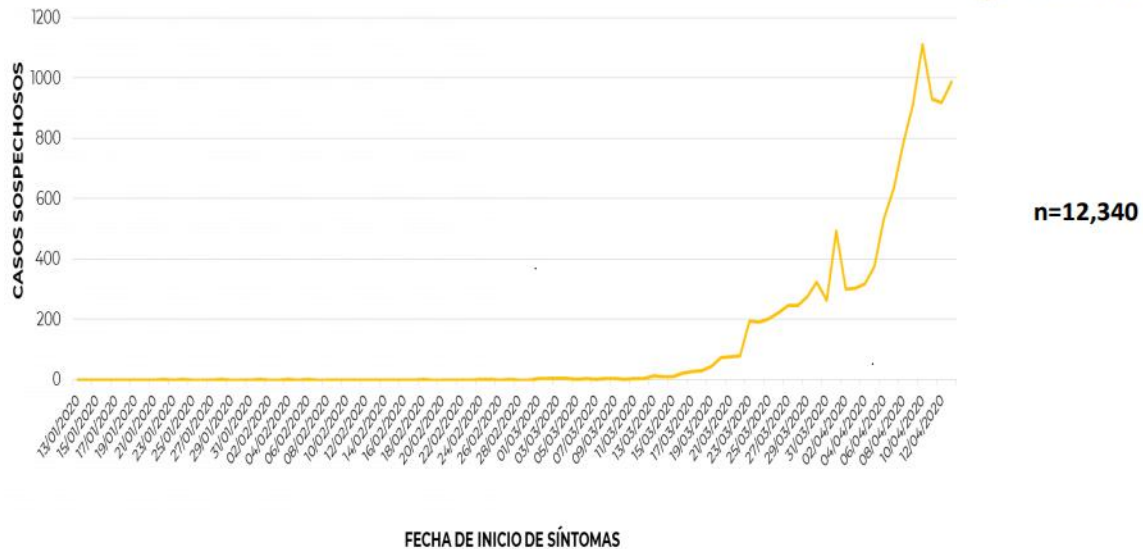
**n=2,451  
(39%)**

\* Ninguno requirió intubación

**COVID-19: CURVA EPIDÉMICA DE CASOS SOSPECHOSOS, 16/04/2020**



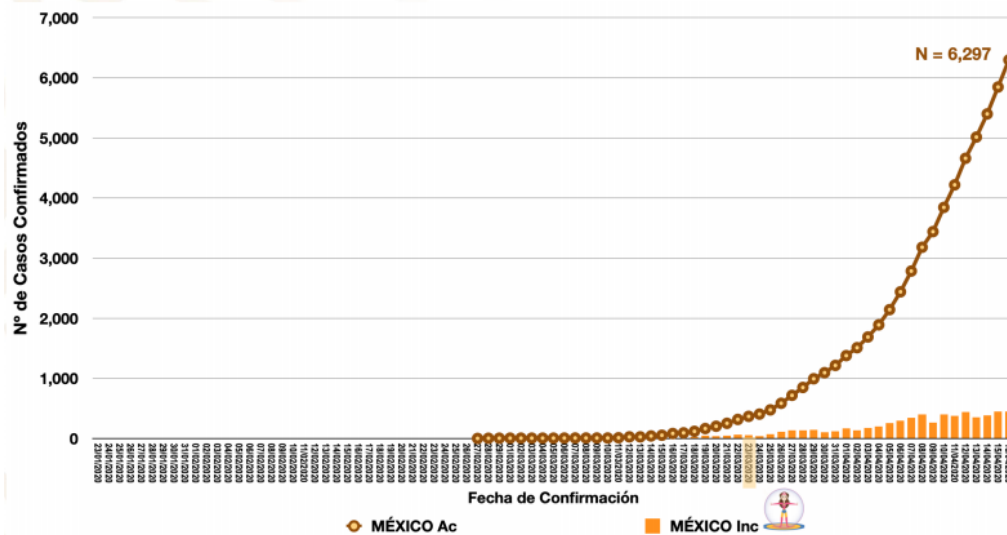
**SALUD**  
SECRETARÍA DE SALUD



**MÉXICO, COVID-19: Curva epidémica de casos acumulados e incidentes al 16/04/2020**



**SALUD**  
SECRETARÍA DE SALUD



<http://morelos.gob.mx>



Gobierno Estado de Morelos



@GobiernoMorelos

## MÉXICO, COVID-19: Distribución geográfica de USMERs



## MÉXICO, COVID-19: Modelo de estimación

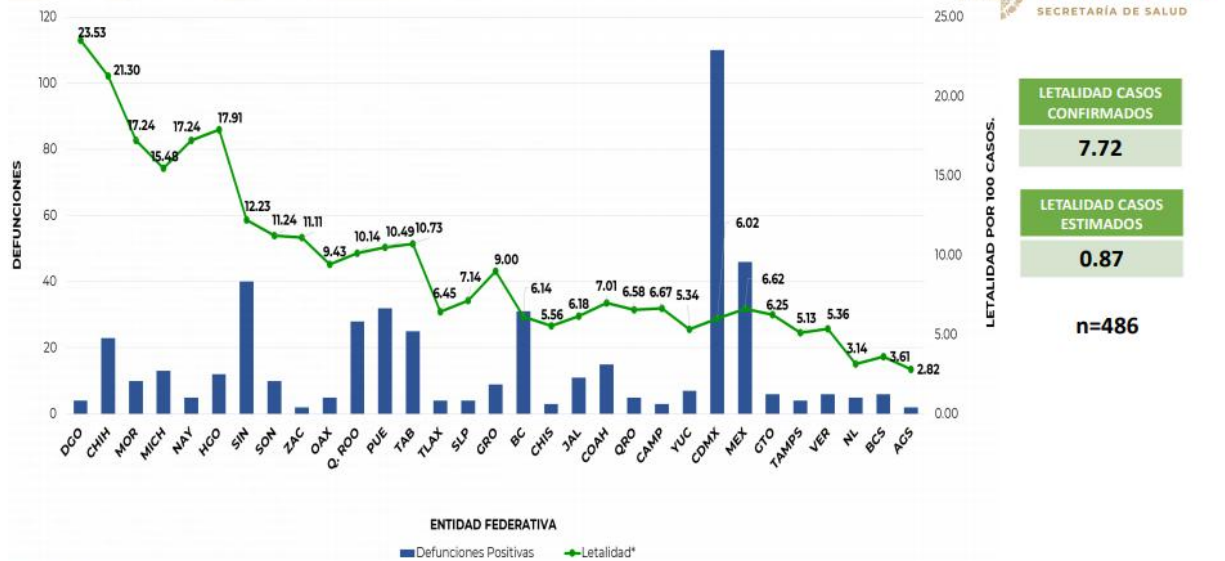
Semana	IRA, Neumo y Flu en las USMER	ETI/IRAG en USMER	Proporción ETI-IRAG respecto a las IRA, Neumo y Flu en USMER	Índice de positividad en USMER	Casos positivos a COVID-19 en USMER	Muestras procesadas con resultado válido en USMER	IRA, Neumo y Flu Nacionales	Estimados ETI/IRAG Nacional	Estimados positivos COVID-19
1	34940	882	2.52%	0.00%	0	387	447517	15318	0
2	41737	2004	4.80%	0.00%	0	881	556882	34680	0
3	42633	2597	6.09%	0.00%	0	1057	582514	44262	0
4	46320	2870	6.20%	0.00%	0	1228	614805	46575	0
5	48565	2588	5.33%	0.00%	0	1049	636808	45287	0
6	41105	2530	6.15%	0.00%	0	1053	549314	43026	0
7	42570	2579	6.06%	0.00%	0	1083	570884	41460	0
8	43021	2452	5.70%	0.31%	3	966	583404	42008	122
9	42743	2575	6.02%	0.29%	3	1039	561670	43187	124
10	45022	2458	5.46%	2.84%	29	1021	606833	40522	823
11	41667	2910	6.98%	11.89%	177	1489	550761	48247	4523
12	48246	4058	8.41%	12.58%	309	2456	653081	69508	7352
13	33296	5416	16.27%	18.34%	648	3533	489523	93556	14478
14	20629	6304	30.56%	26.60%	1067	4011	296341	115051	28529
Total	572494	42223	7.38%	10.52%	2236	21253	7700337	722687	55951

Total casos estimados de COVID-19:

**55,951**



**COVID-19 : LETALIDAD POR ENTIDAD FEDERATIVA**  
16/04/2020





**MORELOS**  
2018 - 2024



**MORELOS**  
ANFITRIÓN DEL MUNDO  
Gobierno del Estado  
2018-2024

## REPORTE UIES 17/04/2020

### MONITOREO VOLCÁNICO



**SALUD**  
SECRETARÍA DE SALUD



**2020**  
LEONA VICARIO  
GOBIERNO DEL ESTADO DE MORELOS

Subsecretaría de Prevención y Promoción de la Salud  
Dirección General de Epidemiología  
Dirección de Vigilancia Epidemiológica de Enfermedades Transmisibles

#### CASOS DE SARAMPIÓN EN MÉXICO: Casos Confirmados al 11/04/2020, 20:00 Horas.

N° CASO	ESTADO NOTIFICANTE	MUNICIPIO NOTIFICANTE	ESTADO DE RESIDENCIA	MUNICIPIO DE RESIDENCIA	SEXO	EDAD	ANTECEDENTE VACUNAL	FECHA DE INICIO DEL EXANTEMA	DIAGNÓSTICO SEROLÓGICO	DIAGNÓSTICO MOLECULAR	GENOTIPO	LINAJE	CLASIFICACIÓN
126	Ciudad de México	Gustavo A. Madero	Ciudad de México	Gustavo A. Madero	Hombre	44	NO	02/04/20	IgM (+)	PCR (+)	—	—	En dictaminación
127	Ciudad de México	Cuauhtémoc	Ciudad de México	Gustavo A. Madero	Mujer	7 meses	NO	27/03/20	Pendiente	PCR (+)	—	—	En dictaminación
128	Ciudad de México	Gustavo A. Madero	Ciudad de México	Gustavo A. Madero	Mujer	4	SI	01/04/20	IgM (+)	PCR (+)	—	—	En dictaminación
129	Ciudad de México	Gustavo A. Madero	Ciudad de México	Gustavo A. Madero	Hombre	1	SI	02/04/20	IgM (+)	PCR (+)	—	—	En dictaminación
130	Ciudad de México	Gustavo A. Madero	Ciudad de México	Gustavo A. Madero	Mujer	25	NO	02/04/20	IgM (+)	PCR (+)	—	—	En dictaminación
131	Ciudad de México	Iztacalco	Ciudad de México	Iztacalco	Hombre	30	SI	05/04/20	IgM (-)	PCR (+)	—	—	En dictaminación
132	Ciudad de México	Miguel Hidalgo	Ciudad de México	Gustavo A. Madero	Hombre	24	NO	06/04/20	IgM (-)	PCR (+)	—	—	En dictaminación
133	Ciudad de México	Coyoacán	Ciudad de México	Coyoacán	Mujer	18	SI	31/03/20	IgM (-)	PCR (+)	—	—	En dictaminación



<http://morelos.gob.mx>



Gobierno Estado de Morelos



@GobiernoMorelos